

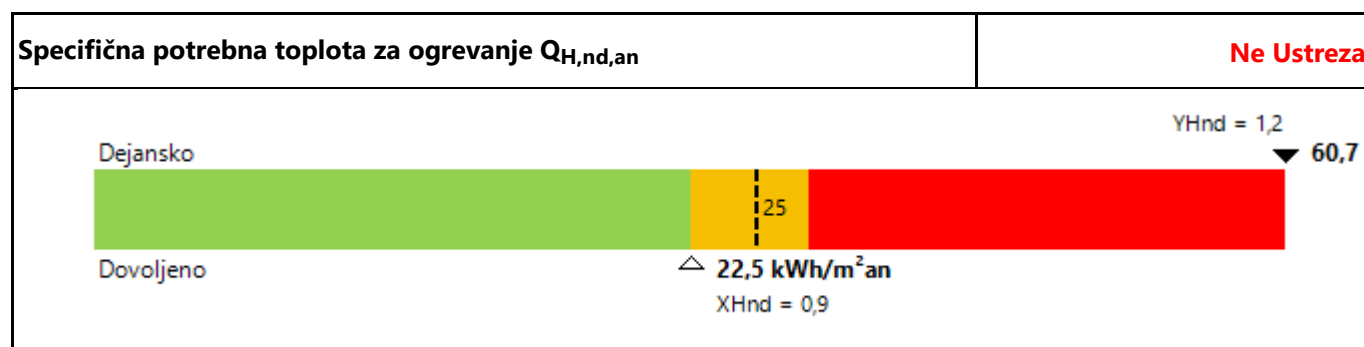
ENERGIJSKI KAZALNIKI

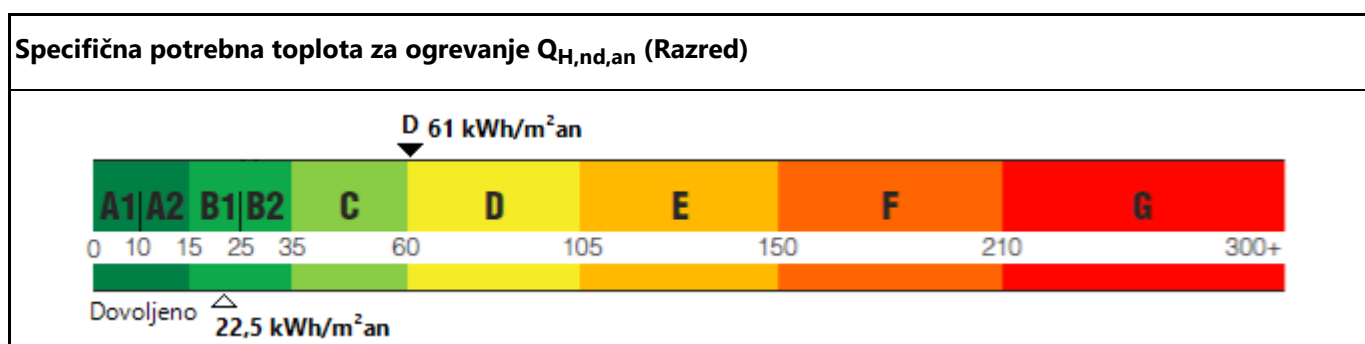
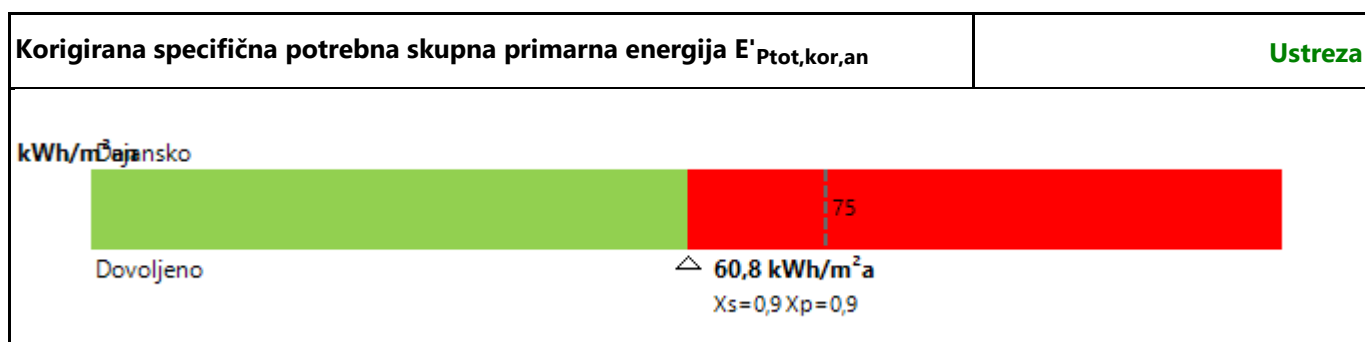
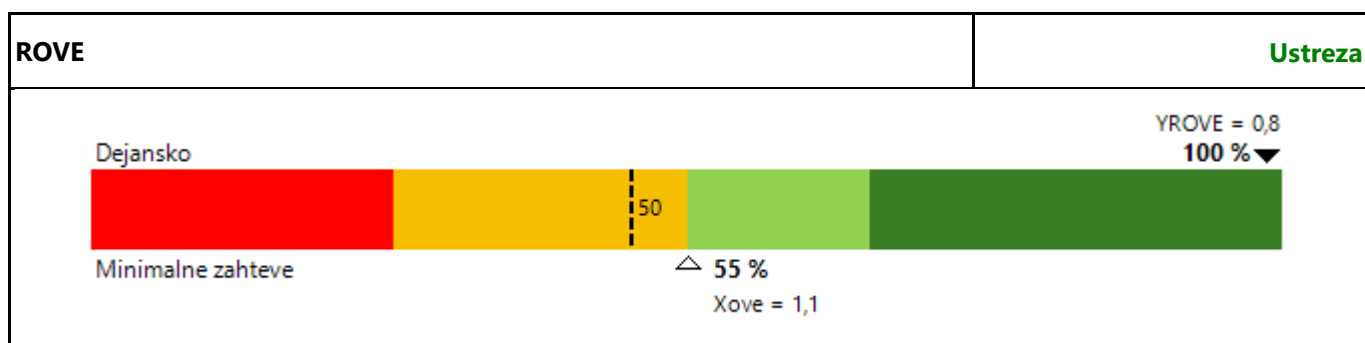
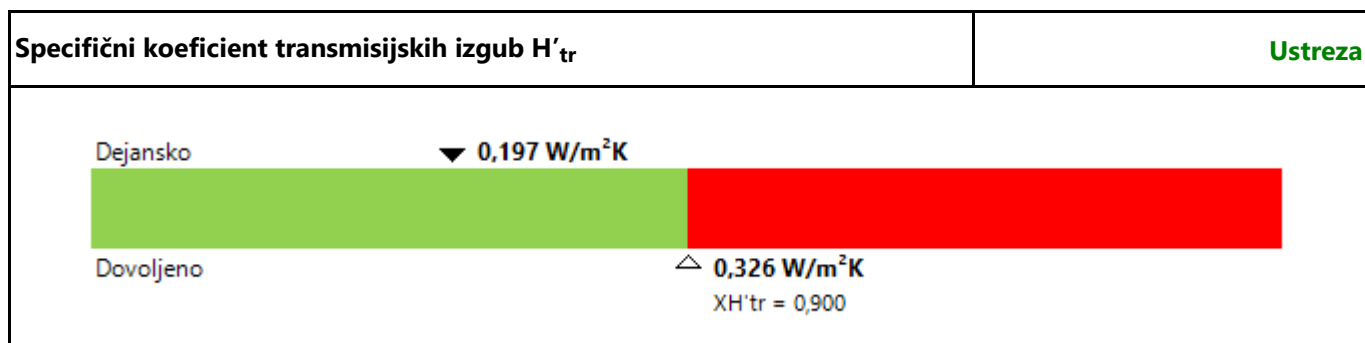
Splošni podatki o stavbi

Investitor	Občina Grosuplje
Stavba	Kulturni dom Grosuplje - celovita sanacija
Lokacija stavbe	Grosuplje , Adamičeva cesta 16
Katastrska občina	GROSUPLJE - NASELJE
Parcelna številka	1751/9
Koordinate lokacije stavbe (Y, X)	Y= 473482 X= 90800
Klasifikacija stavbe	1261001 Stavbe za kulturo in razvedrilo
Etažnost:	2
Kondicionirana površina stavbe A_{use}	457,0 m ²
Prostornina stavbe V_e	2910,5 m ³
Neto prostornina stavbe V	2475,0 m ³
Faktor oblike stavbe f_o	0,51 m ⁻¹

Vrsta stavbe

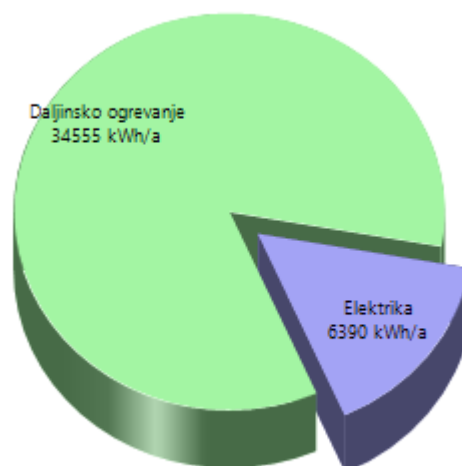
Opredelitev stavbe	Energetsko manj zahtevna stavba
Vrsta gradnje	Rekonstruirana
Javna stavba	Da





Struktura rabe celotne energije za delovanje stavbe po virih energije in energentih

Dovedena energija za delovanje stavbe:
40945 kWh/an



Izpusti ogljikovega dioksida $\text{MCO}_{2,\text{an}}$

-1759 kg/an